



Szkic orientacyjny

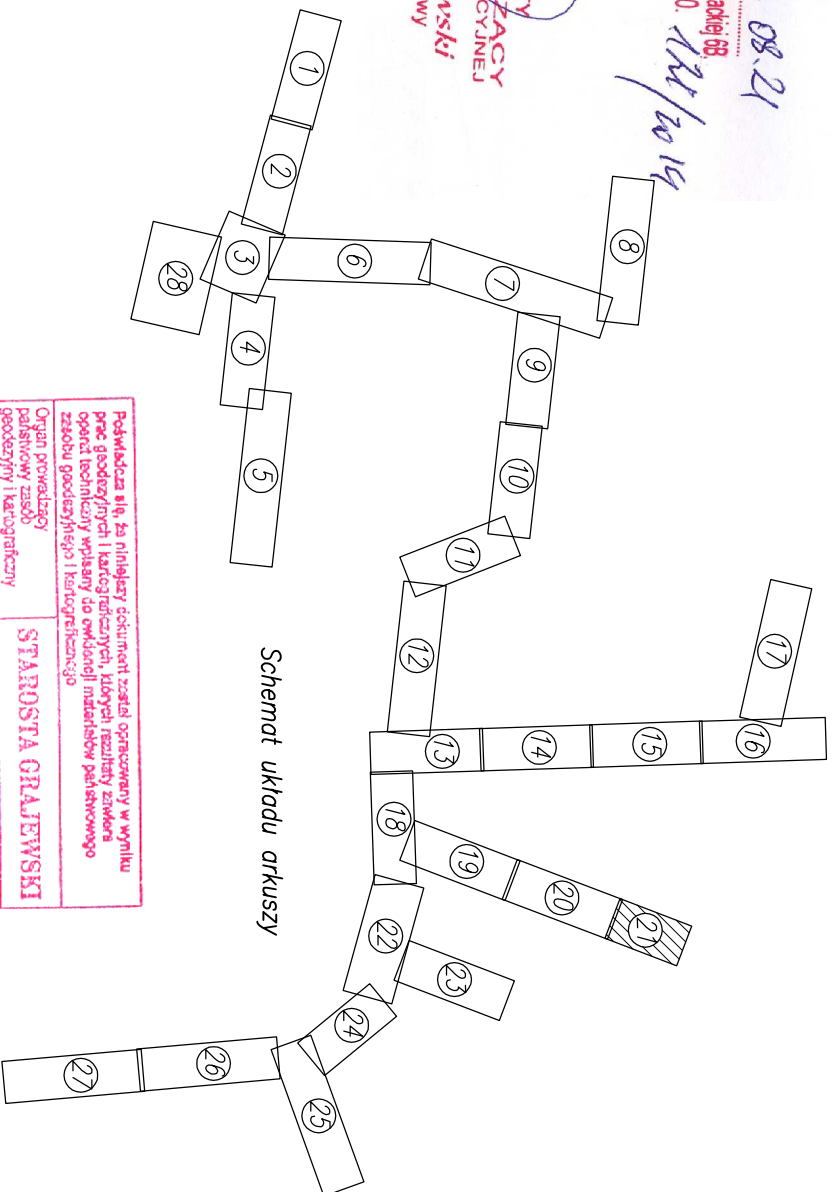
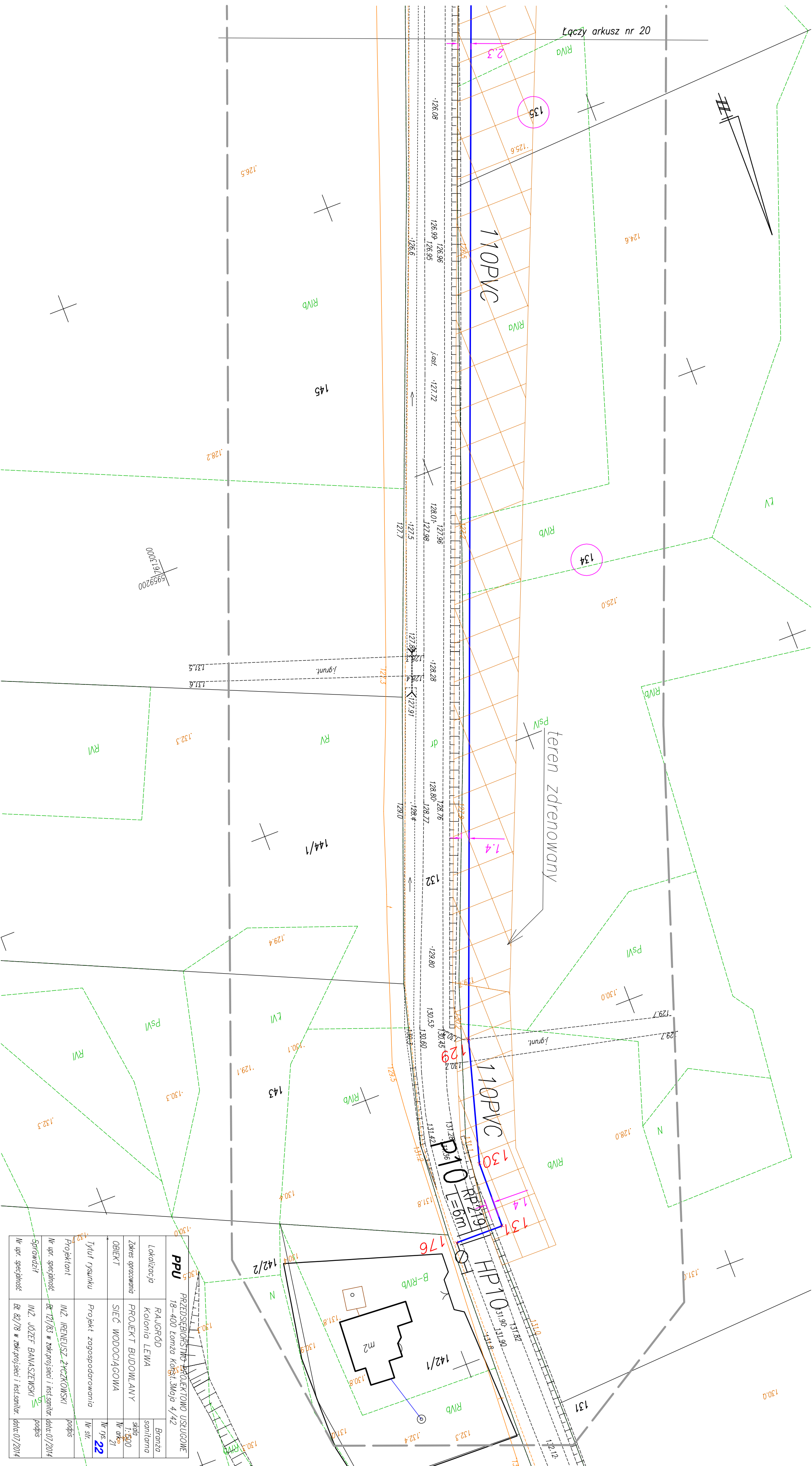
MAPA DO CELÓW PROJEKTOWYCH						ARKUSZ nr 21
Oznaczenie kancelaryjne zgłoszenia pracy geodezyjnej) WG.6642-22.2014						
Miejscowość	Jednostka ewidencyjna	Identyfikator nazwa	Rajgród	m.Rajgród-Kolonia Lewa, gm Rajgród		
Obręb ewidencyjny	Identyfikator nazwa	Rajgród	200404_4.0001			
Katastra mapy			1:500			
Układ współrzędnych	prostokątnych płaskich	wysokości	2000/7	Korsztadt 1960		
Data opracowania mapy	Sekcje mapy zasadniczej	Oznaczenie granic obszaru, który był przedmiotem aktualizacji	24.03.2014 r.	225 314_224		
Służebność gruntowa mająca wpływ na zagospodarowanie gruntów zlokalizowanych w granicach projektowanej inwestycji						
Wykonanie niniejszej mapy nie było poprzedzone ustaleniami dotyczącymi ewentualnych służebności gruntowych obciążających grunty położone w granicach projektowanej inwestycji budowlanej.						
Kontur użytku gruntowego, który nie jest ulamowany w razie danych ewidencyjnych i budynków						
<div style="text-align: center;"> GEOPLAN S.C. <i>Pracownia i Archiwum Topograficznych i Geologicznych Komasy 2c</i> tel. 66 216 55 55, 602 507 457 NIP 718-4-04-992  </div> <div style="text-align: right; margin-top: 20px;"> GEODETA-APRANINIONY Zdzisław GIK 1458 ARCHIWUM I ZBIORNIK <i>Pracownia i Archiwum Topograficznych i Geologicznych Komasy 2c</i> tel. 66 216 55 55, 602 507 457 NIP 718-4-04-992  </div>						
Nazwa / linie i nazwisko wykonawcy oraz data podpis osoby uprawnionej do pracy opracowaną mapę						
linia i nazwisko, nr uprawnień oraz data podpis geodety uprawnionego, który opracował mapę						
wykonawcę						

Mnie są przekonania, że zeznaniem narodził się, który to co się ma 2014. 08.2

w Starostwie Powiatowym w Goleniowie przy ul. Strazackiej 66
uzupełnij narady, podpisz protokół Nr MG.6630. 1281

Z up. STAROSTY
PRZEWODNICZĄCY
NARADY KOORDYNACYJNE.

Antoni Gosławski
Geodeta Powiatowy

[illegible]

PPU		PRZEDSIĘWZIĘCIE PROJEKTOWO USŁUGOWE		18-4020 tematu Kobiety Młodo 4/42	
Lokalizacja	RAJGRÓD	Branża			
Zakres opracowania	PROJEKT BUDOWLANY	sanitarna			
OBIEKT	SIEĆ WODOCIĄGOWA	skłp 1-500			
		W ok. 21			
Tytuł rysunku	Projekt zagospodarowania	W ps. 22			
Projektant	INŻ. RENEUSZ 2-ŻYCHOMSKI	podpis			
W upr. specj. inż.	Dr. TŻ/83 i zok.pojścieli i inst.sanitar	data: 07/2014			
-Sporządził	INŻ. JÓZEF BANASZCZYSKI	podpis			
W upr. specj. inż.	Dr. 82/78 w zok.pojścieli i inst.sanitar	data: 07/2014			