

Arkusz Nr 6

Niniejszą mapę sporządzono na podstawie materiałów archiwalnych i pomiaru uzupełniającego wykonanego w 2007 roku /sekcje mapy: 235.111.044, .092/

Wtórnik aktualny na dzień 30.04.2007

Uwaga:  
Nie wyklucza się istnienia w terenie innych  
przewodów, o których brak informacji wynika z  
zaszłości historycznych lub niedopełnienia  
przepisów zgłoszenia do inwentaryzacji (Ustawa  
Prawo Geodezyjne i Kartograficzne –  
Dz.U.30/1989 poz.163

Łomża dn. 05.05.2007

Wykonawca:  
„GEOPLAN” S.C. Z. i A. Toczyłowsky  
ul. Obrońców Łomży 2c  
18-400 ŁOMŻA tel. 216-55-55  
NIP 718-14-04-962 Regon 450154418

**GRODETA UPRAWNIONY**  
Zaśw. G. O. B. i K. Nr 458  
Agnieszka Toczyłowska  
ul. Obrońców Łomży 2c tel. 216-55-55  
18-430 ŁOMŻA

Wszelkie obiekty budowlane  
podlegają wytyczeniu przez jednostkę  
wykonawstwa geodezyjnego lub przez  
osoby fizyczne posiadające  
uprawnienia na wykonywanie robót  
geodezyjnych

za zgodność z oryginałem  
mapy w zakresie treści:  
dnia 2007-12-28

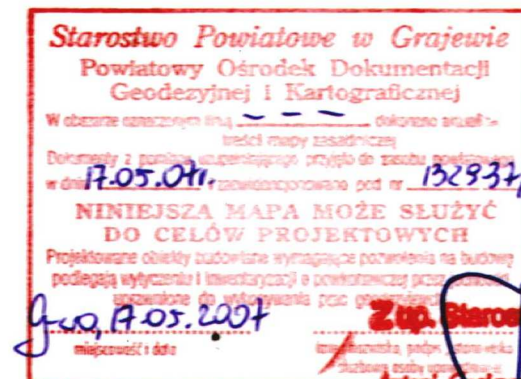
w. Pieńczykowo

Starostwo Powiatowe w Grajewie  
Zespół Uzgadniania Dokumentacji Projektowej  
19-200 Grajewo ul. Strażacka 6B tel.(086) 2738477

Na podstawie art. 28, ust. 1 ustawy z dnia 17 maja 1989r.  
Prawo geodezyjne i kartograficzne /Dz.U. z 2000r. Nr 100  
poz. 1096 i Nr 120, poz. 1269/ uzgodniono użytkownik a  
projektowanych zleci uzbudzenia terenu

sygn. opinii 123/07  
miejscowość i data Gnojewo, 20.12.2007









Zup. STARGOŚĆ  
imi. Antoni Golewski  
Zaproszenie na koncert  
(organ w kościele św. Józefa, ul. 1-go Maja 10, w Stargodzie, (rytuał ferien)  
imi. i nazwiska, nazwa przywocznia, grupa zespołu)



**Antoni Gostowski**  
Naczelnik Wydziału Geologii  
i Kartografii

<p align="center"><b>* PPU *</b> PRZEDSIĘBIORSTWO PROJEKTOWO USŁUGOWE 18-400 Łomża Konst.3 Maja 4/42</p>		
Lokalizacja	<b>PIEŃCZYKOWO</b>	Branża sanitarna
Zakres opracowania	PROJEKT BUDOWLANY	SKALA
OBIEKT	SIĘĆ WODOCIĄGOWA	1:1000
Tytuł rysunku	Projekt zagospodarowania terenu w zakresie budowy sieci wodociągowej	Nr rys. <b>6</b> Nr str.
Projektant	INŻ. IRENEUSZ ŻYCKOWSKI	podpis
Nr upr. specjalność	BŻ 121/83 w zakr.proj.sieci i inst.sanitar.	data: 12/2007

## LEGENDA

	w	istn. sieć wodociągowa
	tA	istn. kab. telefoniczny
	ks	istn. kanalizacja sanitarna
	eNN	istn. zasilanie kablowe eNN
	eWN	istn. zasilanie kablowe eWN
		proj.sieć wodociągowa
	RP	proj.rura oślonowa przewiertu
	Z	proj.zasuw wodociągowa
	ro	proj.rura oślonowa z PE 2-dzielna
		granica terenu objęta wnioskiem
		punkty osnowy poziomej podlegającej ochronie